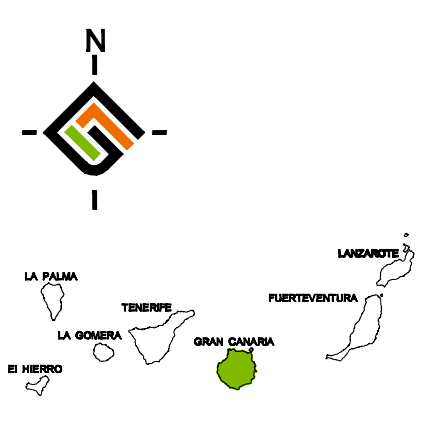
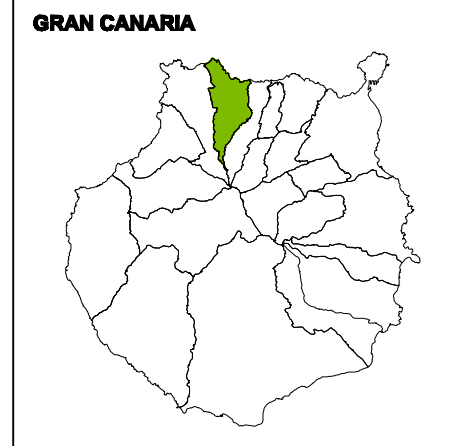
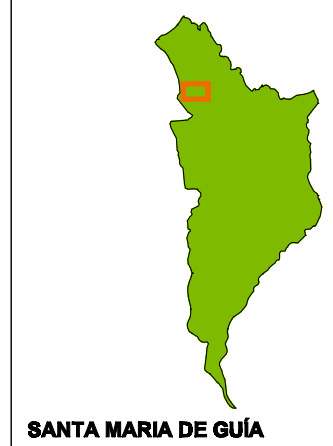




ESPACIO AGRÍCOLA ABANDONADO, REDOLINIZADO POR ESPACIOS DE SUSTITUCIÓN E INVASIVOS  
 AJARDINAMIENTO



INSTRUMENTO DE ORDENACIÓN:  
 REVISIÓN DEL PLAN GENERAL DE ORDENACIÓN DE STA. MARÍA DE GUÍA  
 ADAPTACIÓN A LAS DIRECTRICES DE ORDENACIÓN GENERAL Y DEL TURISMO

ANEXO I: ÁMBITO DE ORDENACIÓN DIRECTA ESPECÍFICO DE SUELOS URBANOS Y URBANIZABLES.  
 SUCU 1.7. SG-CDI. SISTEMA GENERAL DOTACIONAL INTEGRAL.

PLANOS DE INFORMACIÓN : VEGETACIÓN

REDACTOR:  
 GVAarquitectos S.L.P.  
 OFICINA TÉCNICA MUNICIPAL



FECHA:  
 JULIO 2016  
 ESCALA:  
 1:750

Nº PLANO:  
**I-05**